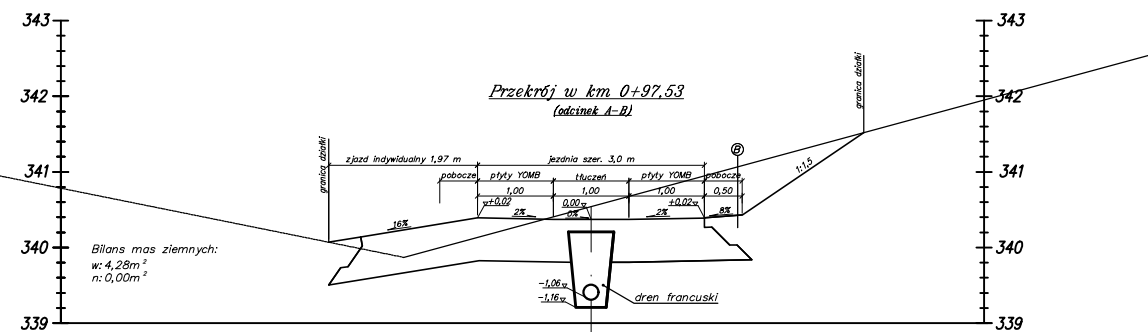
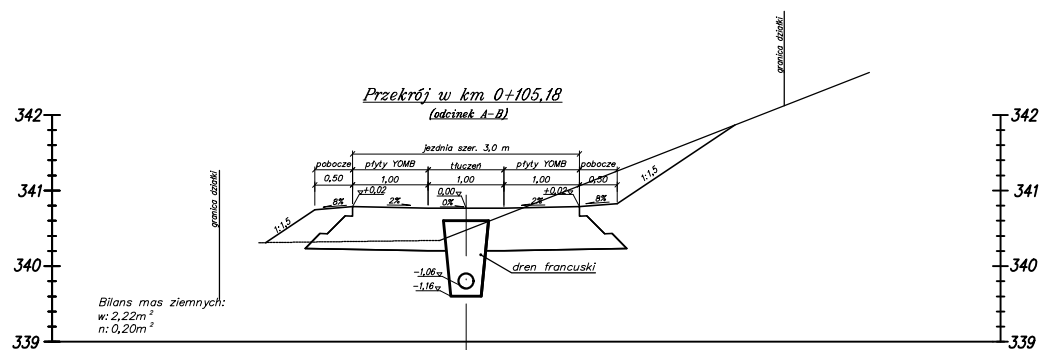


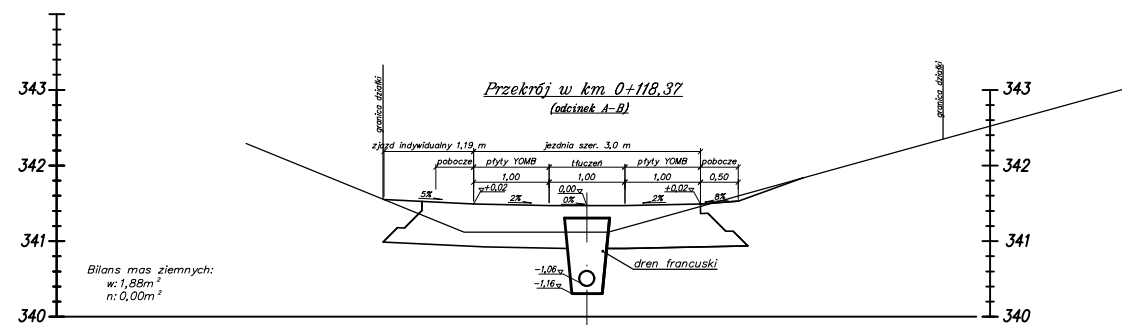
Odległości [m]	-1.50	0.00	1.50
Rzędne drogi	339.70	339.66	339.70
Rzędne terenu	233.55	339.66	233.69



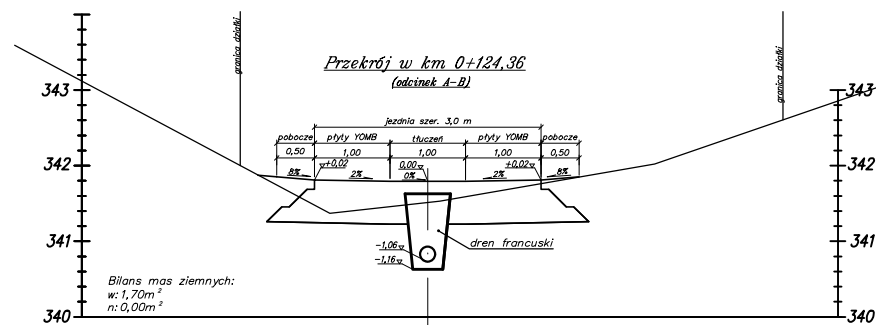
Odległości [m]	-1.50	0.00	1.50
Rzędne ścieżki drogi	340.39	340.37	340.39
Rzędne terenu	340.14	340.34	340.95



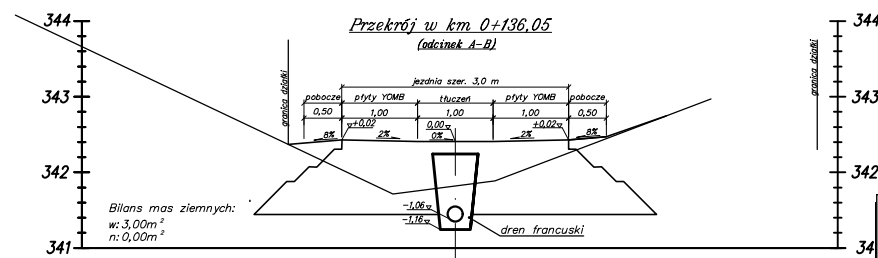
Odległości [m]	-1.50	0.00	1.50
Rzędne ścieżki drogi	340.79	340.77	340.79
Rzędne terenu	340.33	340.48	341.06



Odległości [m]	-1.50	0.00	1.50
Rzędne ścieżki drogi	341.49	341.47	341.49
Rzędne terenu	341.35	341.12	341.46



Odległości [m]	-1.50	0.00	1.50
Rzędne ścieżki drogi	341.81	341.79	341.81
Rzędne terenu	341.48	341.51	341.76



Odległości [m]	-1.50	0.00	1.50
Rzędne ścieżki drogi	342.92	342.91	342.96
Rzędne terenu	342.04	341.82	342.26



BPU "ALDA"s.c.; Hanna i Janusz Franiczek

Wodzisław Śl.,  
ul. Skrzyszowska 39c

Obiekt:

”Modernizacja nawierzchni drogi  
ul. Mokrej w Ustroniu”

Inwestor:	Burmistrz Miasta Ustroń	Rys.Nr 11
Branża:	DROGOWA	skala 1:100
Rysunek:	Przekroje poprzeczne II (odcinek A-B)	Data: 05.2018
Projektant:	mgr inż. Kinga Miał upr. bud. SLK/4166/P00D/12	Podpis:
Asystent projektanta:	mgr inż. Aneta Dziwoki mgr inż. Alina Zyzak	Podpis: